

УТВЕРЖДАЮ

Заведующий МАДОУ – детский сад
Комбинированного вида «Улыбка» № 177
(подпись (подпись) (подпись)
должность руководителя организации)

С. Якушенкова
(подпись) (Ф.И.О.)

«22» ноября 2023 года
(дата)

(м.п)

ПАСПОРТ

доступности объекта социальной инфраструктуры
и предоставляемых на нем услуг

№_3

«22» ноября 2023г.

1. Общие сведения об объекте

1.1. Вид (наименование) объекта: **Муниципальное автономное дошкольное образовательное учреждение – детский сад комбинированного вида «Улыбка» № 177**

1.2. Полный почтовый адрес объекта: **620082, г. Екатеринбург, ул. Трубачева, д, 74**

1.3. Сведения о размещении объекта:

отдельно стоящее здание (количество этажей) **2 этажа, 2533,1 кв. м,**

часть здания _____ этаж (-а, -ей) (или на _____ этаже) _____, _____ кв. м,

наличие прилегающего земельного участка (да/нет), **9631 кв. м.**

1.4. Год постройки здания **1984**, последнего капитального ремонта _____

1.5. Дата предстоящих плановых ремонтных работ:

текущего _____, капитального _____.

1.6. Сведения об организации, расположенной на объекте:

1.6.1. Наименование организации, расположенной на объекте:

полное наименование (по учредительным документам): **Муниципальное автономное дошкольное образовательное учреждение – детский сад комбинированного вида «Улыбка»**

№ 177

сокращенное наименование (по учредительным документам): **МАДОУ – детский сад комбинированного вида «Улыбка» № 177**

1.6.2. Юридический адрес организации, телефон, электронная почта:

620082, г. Екатеринбург, ул. Трубачева д. 74, 8(343)261-83-38, mdou177@eduekb.ru

1.6.3. Основание для пользования объектом (оперативное управление, аренда, собственность): **оперативное управление**

1.6.4. Форма собственности объекта (государственная (федеральная, региональная), муниципальная, частная): **государственная, муниципальная**

1.6.5. Вышестоящая организация (наименование): **Департамент образования Администрации города Екатеринбурга**

1.6.6. Юридический адрес вышестоящей организации, телефон, электронная почта:

620014, г. Екатеринбург, пр. Ленина д. 24, корп. А

2. Характеристика деятельности организации на объекте (по обслуживанию населения)

2.1. Сфера деятельности (социальная защита, занятость, здравоохранение, культура, образование, транспорт, информация и связь, физическая культура и спорт): **образование**

2.2. Категории обслуживаемого населения по возрасту (дети, взрослые, все возрастные категории): **дети**

2.3. Категории обслуживаемых инвалидов (инвалиды, передвигающиеся на креслах-колясках, инвалиды с нарушением опорно-двигательного аппарата, инвалиды с нарушением зрения, инвалиды с нарушением слуха, инвалиды с умственными нарушениями): **инвалиды с патологией опорно – двигательного аппарата, по зрению.**

2.4. Виды услуг: **дошкольное образование.**

2.5. Форма оказания услуг (на объекте, с длительным пребыванием, с проживанием, на дому, дистанционно): **на объекте, дистанционно**

2.6. Плановая мощность:

посещаемость (количество обслуживаемых граждан в день) **265 человек;**

вместимость **265;**

пропускная способность **265**

2.7. Участие в исполнении индивидуальной программы реабилитации или абилитации инвалида (ребенка-инвалида) (да/нет): **да.**

3. Состояние доступности объекта и предоставляемых на нем услуг

3.1. Путь следования к объекту пассажирским транспортом (описать маршрут движения с использованием пассажирского транспорта) **Ближайшая автобусная остановка**

«Птицефабрика», автобусы 24, 47, 56, 65.

Адаптированного пассажирского транспорта к объекту **нет**.

3.2. Путь к объекту от ближайшей остановки пассажирского транспорта:

3.2.1. Расстояние до объекта от остановки транспорта **840** метров.

3.2.2. Время движения (пешком) **7** минут.

3.2.3. Наличие выделенного от проезжей части пешеходного пути (да/нет) **да**:

3.2.4. Перекрестки (нерегулируемые, регулируемые, регулируемые со звуковой сигнализацией, таймером, нет): **нерегулируемый**

3.2.5. Информация на пути следования к объекту (акустическая, тактильная, визуальная, **нет**):

3.2.6. Перепады высоты на пути (съезды с тротуара) (нет/есть (описать)): **на пути следования по ул. Трубачева от ул. Ялунинской до ул. Чистой, имеется склон 15%.**

их обустройство для инвалидов, передвигающихся на креслах-колясках (нет/есть (описать)): **нет**.

3.3. Организация доступности объекта и предоставляемых на нем услуг для инвалидов¹

Номер строки	Категория инвалидов (вид нарушения)	Вариант организации доступности строки объекта и предоставляемых на нем услуг ²
1.	Все категории инвалидов и маломобильных групп населения ³	ДУ
2.	в том числе инвалиды:	
3.	передвигающиеся на креслах-колясках	ДУ
4.	с нарушением опорно-двигательного аппарата	ДУ
5.	с нарушением зрения	ДУ
6.	с нарушением слуха	нет
7.	с умственными нарушениями	ДУ

¹ С учетом СП 35-101-2001, СП 31-102-99.

² Указывается один из вариантов:

«А» (доступность всех зон и помещений (универсальная);

«Б» (специально выделенные для инвалидов участки и помещения);

«ДУ» (дополнительная помощь сотрудника, услуги на дому, дистанционно);

«Нет» (не организована доступность).

³ Указывается худший из вариантов ответа.

3.4. Состояние доступности основных структурно-функциональных зон объекта

Номер строки	Основные структурно-функциональные зоны	Состояние доступности объекта для основных категорий инвалидов ⁴							
		К (для передвигающихся на креслах-колясках)	О (с нарушениями опорно-двигательного аппарата)	С (с нарушениями зрения)	Г (с нарушениями слуха)	У (с умственными нарушениями)	Для всех категорий маломобильных групп населения ⁵		
1.	Территория, прилегающая к зданию (участок)	ДП	ДП	ДЧ	ДУ	ДУ	ДУ	ДУ	
2.	Вход (входы) в здание	ДП	ДЧ	ДЧ	ДУ	ДУ	ДУ	ДУ	
3.	Путь (пути) движения внутри здания, включая пути эвакуации	ДП	ДЧ	ДЧ	ДУ	ДУ	ДУ	ДУ	
4.	Зона целевого назначения здания (целевого посещения объекта)	ДП	ДЧ	ДЧ	ДУ	ДУ	ДУ	ДУ	
5.	Санитарно-гигиенические помещения	ДЧ	ДЧ	ДЧ	ДУ	ДУ	ДУ	ДУ	
6.	Система информации и связи (на всех зонах)	ДЧ	ДЧ	ДЧ	ДУ	ДУ	ДУ	ДУ	
7.	Пути движения к объекту (от остановки транспорта)	ДЧ	ДЧ	ДУ	ДУ	ДУ	ДУ	ДУ	
8.	Все зоны и участки ⁶	ДЧ	ДЧ	ДУ	ДУ	ДУ	ДУ	ДУ	

3.5. Итоговое заключение о состоянии доступности объекта и предоставляемых на нем услуг: **доступно частично**

⁴ Указывается:

ДП – доступно полностью (доступность для всех категорий инвалидов и других маломобильных групп населения);
 ДЧ – доступно частично (достижимость мест целевого назначения для отдельных категорий инвалидов);
 ДУ – доступно условно (организация помощи сотрудниками организации или иной альтернативной формы обслуживания населения (на дому, дистанционно, иное));

нет – недоступно (не предназначен для посещения инвалидами и другими маломобильными группами населения).

⁵ Указывается худший из вариантов ответа.

⁶ Указывается худший из вариантов ответа.

4. Управленческое решение

4.1. Рекомендации по адаптации основных структурно-функциональных зон объекта:

Номер строки	Основные структурно-функциональные зоны	Рекомендации по адаптации объекта (вид работы) ⁷			
		не нуждается (доступ обеспечен)	ремонт (текущий, капитальный), оснащение оборудованием	Индивидуальное решение с техническими средствами реабилитации	Технические решения невозможны – организация альтернативной формы обслуживания
1.	Территория, прилегающая к зданию (участок)	не нуждается (доступ обеспечен)			
2.	Вход (входы) в здание	не нуждается (доступ обеспечен)			
3.	Путь (пути) движения внутри здания, включая пути эвакуации	не нуждается (доступ обеспечен)			
4.	Зона целевого назначения здания (целевого посещения объекта)		Индивидуальное решение с ТСП		
5.	Санитарно-гигиенические помещения		Индивидуальное решение с ТСП		
6.	Система информации и связи (на всех зонах)			Индивидуальное решение с ТСП	
7.	Пути движения к объекту (от остановки транспорта)			Индивидуальное решение с ТСП	
8.	Все зоны и участки			Индивидуальное решение с ТСП	


⁷ Указываются конкретные рекомендации по каждой структурно-функциональной зоне.


4.2. Период проведения работ: до 2030 г.


в рамках исполнения (указать наименование программы или плана мероприятий по адаптации основных структурно-функциональных зон объекта): плана


4.3. Ожидаемый результат (по состоянию доступности объекта) после выполнения работ по адаптации основных структурно-функциональных зон объекта: **объект доступен условно (частично) для всех категорий инвалидов**

5. Паспорт доступности объекта социальной инфраструктуры и предоставляемых на нем услуг (далее – Паспорт доступности объекта) разработан комиссией по проведению обследования и паспортизации объекта социальной инфраструктуры и предоставляемых на нем услуг (далее – Комиссия):

Председатель Комиссии:  / Ирина Шеголева Е.С.
(подпись / Ф.И.О.)

Члены Комиссии:  / Журавченко К.Ю.
(подпись / Ф.И.О.)

 / Балахнина М.А.
(подпись / Ф.И.О.)

 / Дно Е.В.
(подпись / Ф.И.О.)

6. Копия Паспорта доступности объекта направлена 25.12.2023 (дата)

в Управление социальной политики №27
(наименование территориального отраслевого исполнительного органа государственной власти Свердловской области – управления социальной политики Министерства социальной политики Свердловской области)

для размещения информации о состоянии доступности объекта социальной инфраструктуры и предоставляемых на нем услуг для инвалидов и других маломобильных групп населения Свердловской области в автоматизированной информационной системе «Доступная среда Свердловской области» в информационно-телекоммуникационной сети «Интернет».

ИНФОРМАЦИЯ

**о состоянии доступности объектов социальной инфраструктуры
и предоставляемых на них услуг для инвалидов и других маломобильных групп
населения Свердловской области**

1. Сфера деятельности: дошкольное образование

2. Количество объектов социальной, инженерной и транспортной инфраструктур (далее – объекты) в Реестре объектов социальной инфраструктуры в приоритетных сферах жизнедеятельности инвалидов и других маломобильных групп населения Свердловской области:

Всего (единиц)	из них имеют следующие состояния доступности				
	ДП-В ¹ (единиц)	ДЧ-В ² (единиц)	ДУ ³ (единиц)	ВНД ⁴ (единиц)	иное (ДП-И ⁵ , ДЧ-И ⁶) (единиц)
1			1		

3. Перечень объектов, имеющих состояние доступности ДП-В (указывается вид (наименование) объекта, адрес объекта, назначение объекта (при наличии), наименование организации, расположенной на объекте):

- 1) _____ ;
- 2) _____ ;
- 3) _____ ;

¹ Объект доступен частично всем.

² Объект доступен полностью всем.

³ Объект доступен условно всем.

⁴ Объект недоступен.

⁵ Объект доступен полностью избирательно.

⁶ Объект доступен частично избирательно.